

# PODOLIE

## NÁVRH ÚZEMNÉHO PLÁNU OBCE

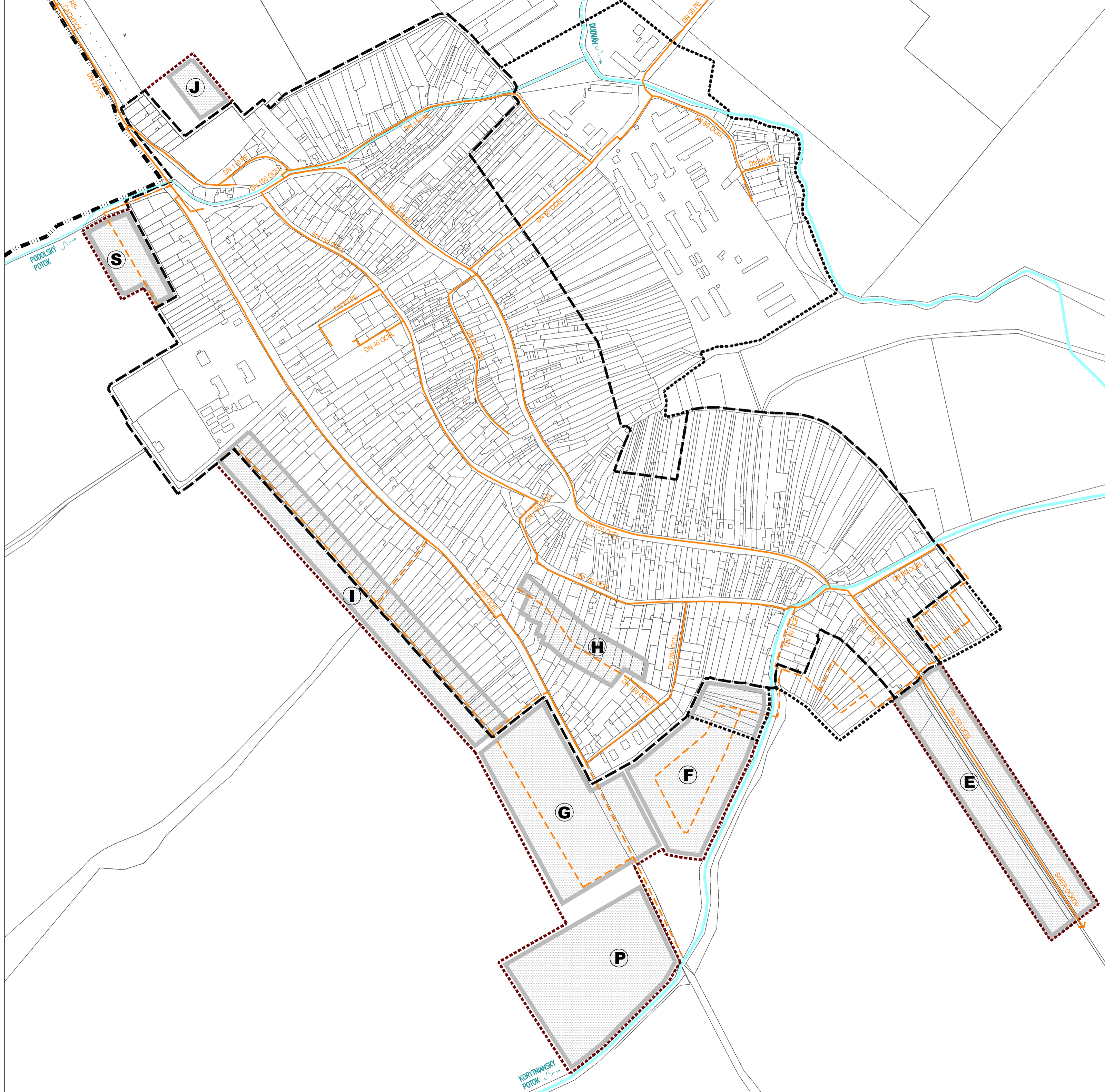
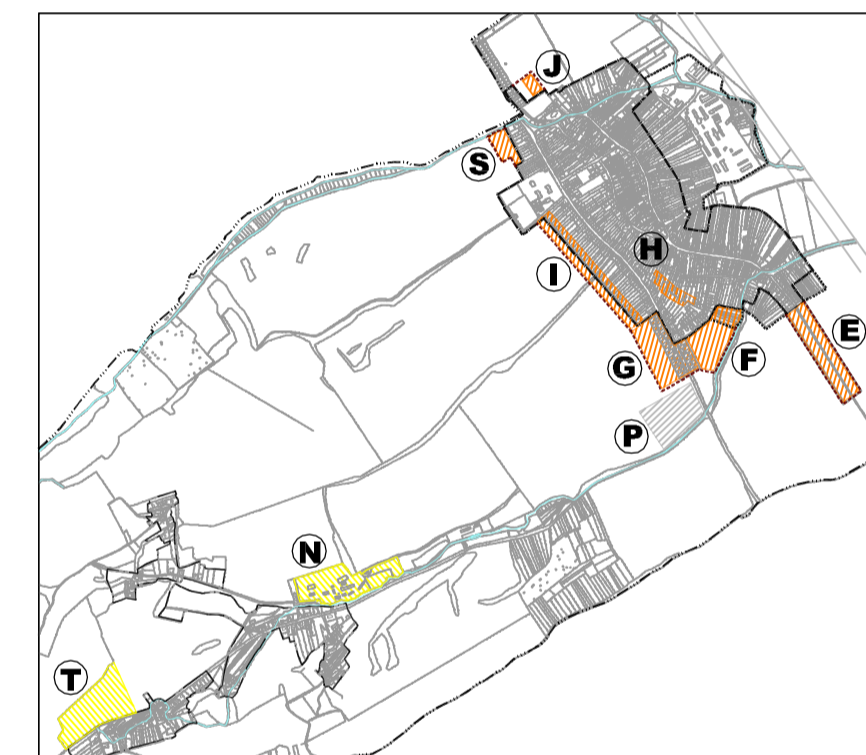


SCHÉMA ROZVOJOVÝCH PLŔCH :



### LEGENDA:

STAV	NÁVRH	
		- STREDOTLAKÝ PLYNOVOD
		- VODNÝ TOK, VODNÁ PLOCHA
		- VYSCHNUTÝ VODNÝ TOK
		- HRANICA ZASTAV. ÚZEMIA OBCE K 1.1.1990
		- EXISTUJÚCA HRANICA Z.Ú./ROZŠÍRENIE
		- HRANICA KATASTRA
		- ROZVOJOVÉ LOKALITY

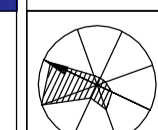


### PODOLIE NÁVRH ÚZEMNÉHO PLÁNU OBCE



**DONUM**  
Čulmova 15  
915 01 Nové Mesto nad Váhom  
tel./fax: 032 771 41 26  
donum@donum.sk  
www.donum.sk

OBSTARÁVATEL: OBEC PODOLIE  
SPRACOVATEL: ING. ARCH. R. KOČAJDA  
ING. ARCH. M. KOČAJDOVÁ, ING. L. ĎURAČKOVÁ,  
HIP: ING. Ľ. BALAŽOVIČ, ING. V. RABČAN  
KRAJ: TRENČIANSKY FORMÁT: 6 A4  
OKRES: NOVÉ M./VÁHSTUPEŇ: ÚPD  
MIERKA: 1:5000 | DÁTUM: 06/2008



# 6

NÁZOV VÝKRESU :  
**PLYNOFIKÁCIA**